

LEGENDA

(a)	POTENZIALE LOCALIZZAZIONE DELLE AREE A VERDE PRIVATO
(b)	POTENZIALE LOCALIZZAZIONE DEI VOLUMI EDILIZI PUBBLICI E PRIVATI
(b*)	POTENZIALE AREA DI SEDIME DEI VOLUMI PUBBLICI E PRIVATI
(c)	POTENZIALE LOCALIZZAZIONE DEGLI STANDARD (VERDE PUBBLICO DI RISPETTO INTEGRALE)

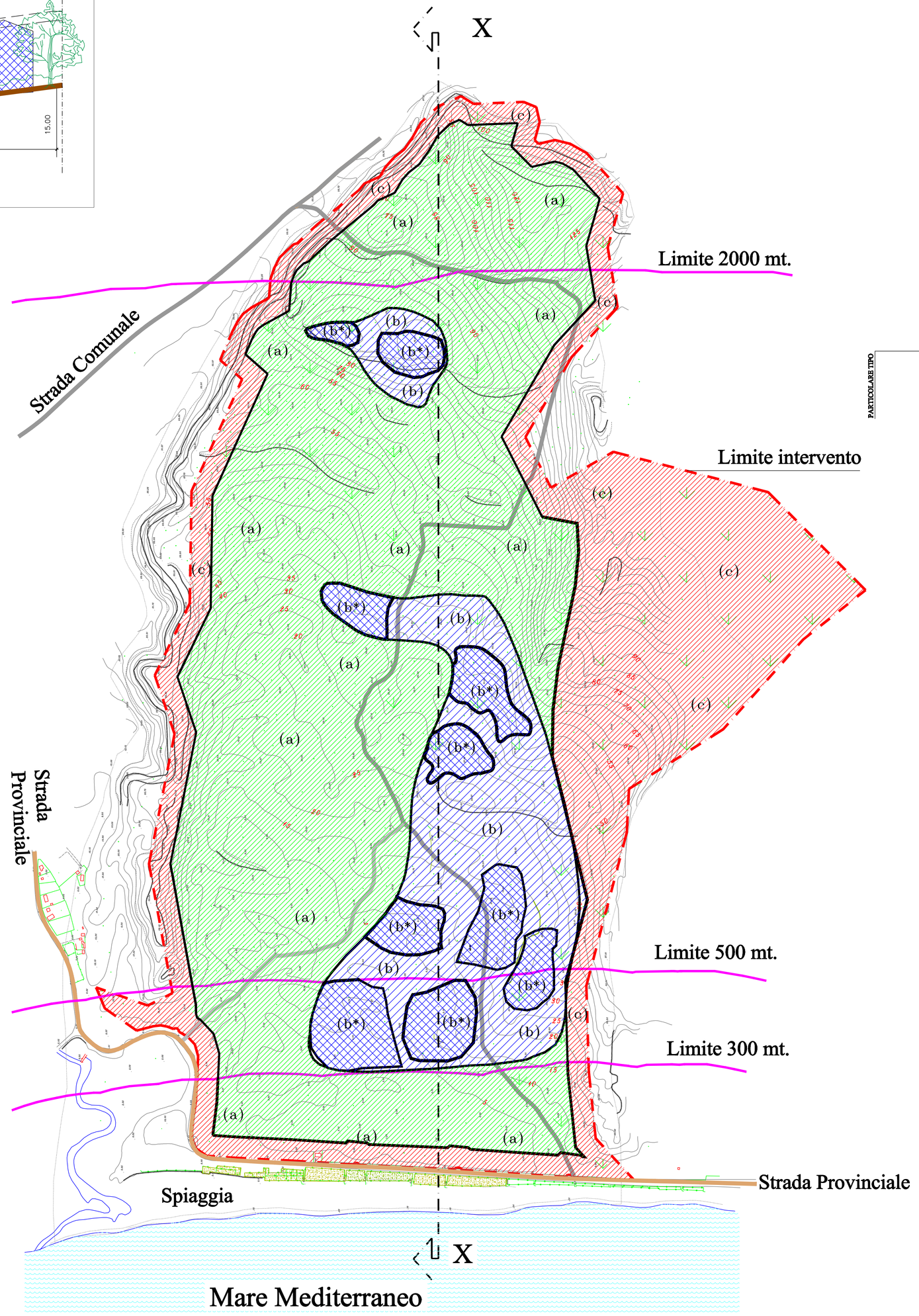

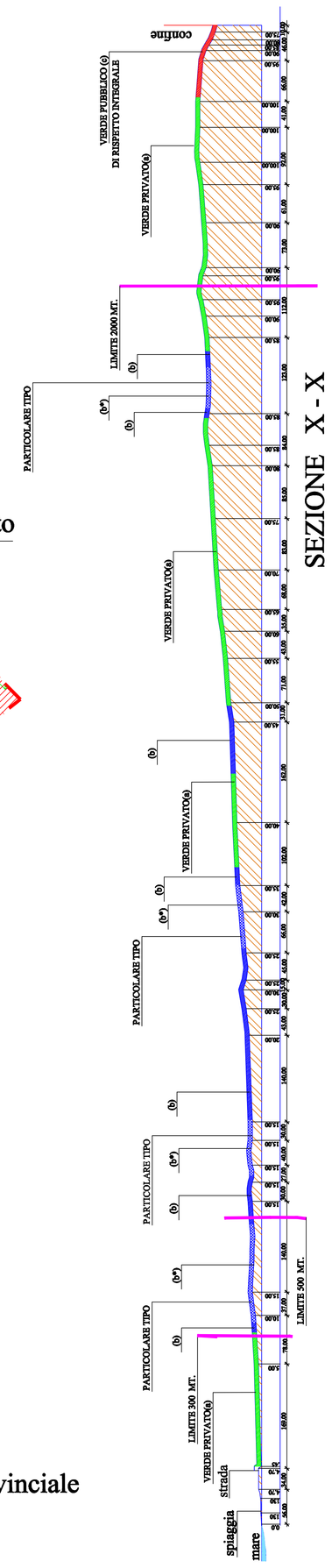

Scala 1:4000

COMUNE DI BUGGERRU

PROVINCIA DI CAGLIARI

PIANO URBANISTICO COMUNALE

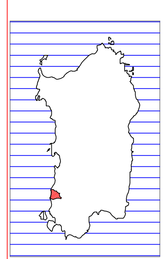

E:\PROGETTI\BUGGERRU\PUC\X-ref\Bianchi02.jpg

STUDIO DI COMPATIBILITA' PAESISTICO-AMBIENTALE

POSSIBILE LOCALIZZAZIONE DEGLI INSEDIAMENTI - PROFILI

ALTERNATIVA "B"

(ART. 18 N.A. P.T.P. n. 1)

ALLEGATO	ELABORATO		
3A	9A	SCALA	1:4.000 1:200
		DATE	PROGETTO MARZO 2000 AGGIORNAMENTO MARZO 2001

GRUPPO DI LAVORO

Dott. Giancarlo Orrù
Ingegnere Coordinatore

Dott. Federico Baroschi
Ingegnere

Dott. Aurelio FAdda
Geologo

Dott. Renato Casula
Agronomo

IL SINDACO
(Sig. G. Algisi)

I PROFESSIONISTI
(Ing. Giancarlo Orru')

(Ing. Federico Baroschi)